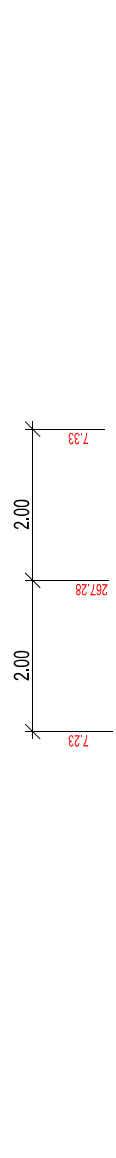
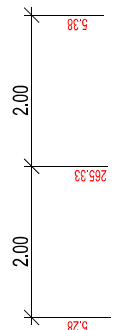


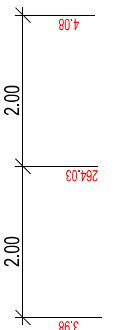
PF1 - KM 0.000



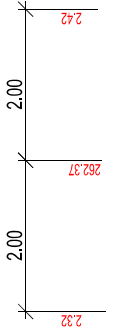
PF2 - KM 0.040



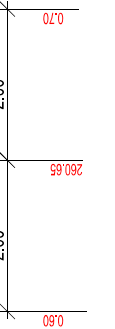
PF3 - KM 0.080



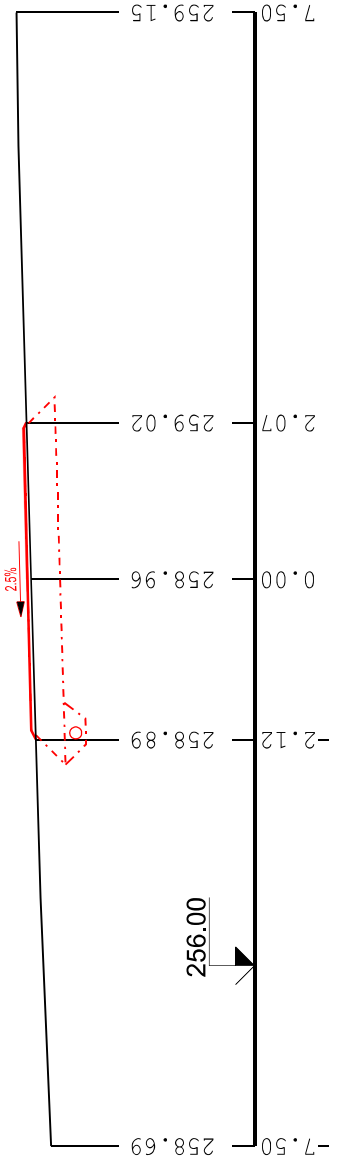
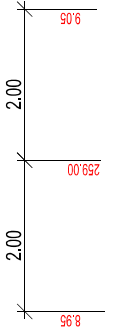
PF4 - KM 0.120



PF5 - KM 0.160



PF6 - KM 0.200



Vyhotovil:	Ing. Michal Holomek	
Ověřil:	Ing. Jiří Matula	
Kraj:	Moravskoslezský	Okres: Frýdek - Místek
Obec:	Stará Ves n. O.	
Objednatel:	Ministerstvo zemědělství ČR, Pozemkový úřad Frýdek - Místek	
KOMPLEXNÍ POZEMKOVÁ ÚPRAVA V K.Ú. STARÁ VES N. O.		
7. PLÁN SPOLEČNÝCH ZAŘÍZENÍ		
DOKUMENTACE TECHNICKÉHO ŘEŠENÍ PSZ		
SO13 Příčné profily - polní cesta C60		
Číslo zakázky:	S.010.2009.SVO	
Datum:	3/2011	
Souř. systém:	S-JTSK	
Výškový systém:	Bpv	
Formát:	3A4	
Měřítko:	1 : 100	